

INFORME DE MONITOREO DE MEDIOS*

Fecha: 05/04/2024

Semanan°14

Coordinación de Vigilancia Epidemiológica

*Vigilancia basada en eventos de interés epidemiológico mediante el monitoreo de medios abiertos de comunicación locales y nacionales.

Reporte de eventos:

Amenaza	Tema	Medio	Fecha	Resumen	Liga	Prioridad	Verificación
Social	Muertes en penal femenino	El Sol de Cuernavaca	05 abril 2024	La Comisión de Derechos Humanos del Estado de Morelos (CDHM) exhortó a la Comisión Nacional de Derechos Humanos (CNDH) a dar seguimiento a la recomendación emitida en el mes de enero del 2024 hacia las autoridades encargadas del Centro Federal de Readaptación Social Femenil (Cefereso) número 16 con sede en Michapa , Coatlán del Río.	https://www.elsoldecuernavaca.com.mx/local/derechos-humanos-exige-atender-muertes-en-el-penal-femenil-de-michapa-11712001.html	Bajo	Ratificado
eclipse	Suspensión de clases por eclipse	El Sol de Cuernavaca	05 abril 2024	Terminaron las vacaciones! El próximo lunes 08 de abril más de 500 mil estudiantes y docentes regresan a las aulas de dos mil 500 escuelas públicas y privadas de nivel básico, medio superior y superior en Morelos.	https://www.elsoldecuernavaca.com.mx/local/regreso-a-clases-suspenderan-actividades-por-el-eclipse-11710118.html	Bajo	Ratificado
Biológico	Prevención de dengue	El Sol de Cuernavaca	04 abril 2024	La Secretaría de Salud de Morelos realizó un llamado urgente a la comunidad educativa para intensificar las medidas de prevención contra el dengue, zika y chikungunya , enfermedades transmitidas por mosquitos que han registrado un aumento en Morelos.	https://www.elsoldecuernavaca.com.mx/local/dengue-en-morelos-que-hacer-en-las-escuelas-para-prevenir-el-dengue-11705855.html	Bajo	Ratificado
Biológico	No se suspenden clases por eclipse solar	Diario de Morelos	05 abril 2024	Autoridades de la Secretaría de Educación de Morelos dieron a conocer que el próximo lunes 08 de abril se reanudan las actividades académicas para los más de 500 mil estudiantes, docentes y personal administrativo en los cerca de dos mil 500 planteles de los niveles básico, medio superior y superior, tanto públicos como privados.	https://www.diariodemorelos.com/noticias/no-se-suspender-n-clases-este-8-de-abril-en-morelos-pese-eclipse-solar-total	Bajo	Ratificado
Biológico	Afectaciones por eclipse solar	Diario de Morelos	05 abril 2024	El eclipse total del Sol del próximo lunes 8 de abril es un fenómeno que despierta el interés de millones de personas, pero es esencial tener precaución debido a los riesgos asociados con observar directamente el Sol, como la posibilidad de sufrir daños oculares como la retinopatía solar.	https://www.diariodemorelos.com/noticias/te-puedes-quedar-ciego-por-ver-el-eclipse-de-sol-aqu-te-decimos	Bajo	Ratificado
Biológico	Piden escuelas limpias	Diario de Morelos	05 abril 2024	Ante el regreso a clases, la Secretaría de Salud de Morelos, a través de Servicios de Salud Morelos, el próximo lunes , pidió a la población en general y al sector educativo realizar acciones de saneamiento básico en escuelas para eliminar criaderos de mosquitos que transmiten el dengue, zika y chikungunya.	https://www.diariodemorelos.com/noticias/pide-salud-escuelas-limpias-para-el-regreso	Bajo	Ratificado
Altas temperaturas	Alertamiento por altas temperaturas	La Unión	05 abril 2024	La Coordinación Estatal de Protección Civil Morelos (CEPCM) informó que ante el pronóstico de ocurrencia de una onda de calor durante este fin de semana, con temperaturas arriba de los 40°C en la entidad, se activó un alertamiento con el fin de promover medidas de prevención entre la población.	https://www.launion.com.mx/morelos/avances/noticias/247673-activa-cepcm-alertamiento-por-altas-temperaturas.html	Alto	Ratificado
Altas temperaturas	Alertamiento por altas temperaturas	La Unión	05 abril 2024	La Comisión Estatal del Agua (Ceagua) emitió en un comunicado la perspectiva meteorológica referente a las condiciones que prevalecerán este fin de semana, con ambiente diurno caluroso a muy caluroso durante la mayor parte del periodo, con cielo mayormente despejado en general, sin esperarse precipitaciones.	https://www.launion.com.mx/morelos/avances/noticias/247672-se-pronostican-temperaturas-de-43-c-para-este-fin-de-semana.html	Bajo	Ratificado



<http://ssm.gob.mx>



Servicios de Salud Morelos



@MorelosSalud

Callejón Borda N°3 Col. Centro C.P. 62000
Teléfono (777) 312 62 31 / 314 33 36 ext. 222

**Calle Gómez Azcárate No. 205, Col. Lomas de la Selva
C.P. 62270, Cuernavaca, Morelos. Tel.: 777 102 25 56**

INFORME DE RIESGOS METEOROLÓGICOS

Fecha: 05/04/2024

Semana N°14

Coordinación de Vigilancia Epidemiológica

Fuente: Servicio Meteorológico Nacional de México, CONAGUA. <https://proteccioncivil.morelos.gob.mx/>

DURANTE ESTA NOCHE Y MADRUGADA, SE PRONOSTICAN VIENTOS MUY FUERTES EN EL NOROESTE Y NORTE DE MÉXICO

Para mañana, el **frente frío No. 44** se desplazará sobre el norte y noreste de la República Mexicana, propiciará lluvias aisladas con posibles descargas eléctricas en Coahuila, Nuevo León y Tamaulipas. La **corriente en chorro subtropical** ocasionará vientos fuertes con tolvaneras en el noroeste, norte, noreste, occidente y centro del país. **Canales de baja presión** sobre el oriente y sureste mexicano, aunados al ingreso de humedad del Océano Pacífico, Golfo de México y Mar Caribe, ocasionarán lluvias y chubascos con posibles descargas eléctricas en las regiones mencionadas. Por otro lado, otro **frente frío** asociado con una **vaguada polar** se aproximará al noroeste del país, interaccionará con las **corrientes en chorro polar y subtropical**, originando fuertes rachas de viento en esa región y oleaje elevado en la costa occidental de la Península de Baja California. Finalmente, una **circulación anticiclónica en niveles medios de la atmósfera** mantendrá ambiente caluroso a muy caluroso y escasa probabilidad de lluvia en la mayor parte del territorio nacional (excepto en el noroeste y norte), con temperaturas máximas que podrían superar los 40 °C en zonas de San Luis Potosí, Hidalgo, Nayarit, Jalisco, Colima, Michoacán, Morelos, Guerrero, Veracruz, Oaxaca, Chiapas, Tabasco, Campeche y Yucatán.

Los vientos fuertes podrían derribar árboles y anuncios publicitarios.

Vientos con rachas de 40 a 60 km/h:

Estado de México, Ciudad de México, Tlaxcala y Puebla.

Temperaturas Máximas de 35-40 °C:

Michoacán, Guerrero, **Morelos (sur).**

Pronóstico en región Mesa Central:

Cielo parcialmente nublado y sin lluvia en la región. Ambiente fresco por la mañana y frío con posibles nieblas en zonas serranas. Ambiente caluroso por la tarde, así como **extremadamente caluroso en el sur de Morelos**. Viento del suroeste de 15 a 30 km/h con rachas de 40 a 60 km/h y posibles tolvaneras en Guanajuato, Querétaro, Hidalgo, Tlaxcala y Puebla.



Recomendaciones de Protección Civil

TEMPERATURAS ALTAS:

- Extremar precaución ante temperaturas altas, dar especial atención a **personas enfermas y de la tercera edad, niños e indigentes**.
- Mantenerse fresco e hidratado, tomar **abundantes líquidos**.
- No exponerse por **tiempos prolongados a los rayos solares** para evitar insolación y golpes de calor.
- Utilizar **ropa y calzado ligero para esta temporada**, de preferencia en colores claros, para evitar que aumente la temperatura corporal e incluso se presente un "golpe de calor".
- **Mantener informada a la población.**

Nivel de riesgo alto

Existe riesgo meteorológico para la población en general, en especial población de alta vulnerabilidad.



<http://ssm.gob.mx>



Servicios de Salud Morelos



@MorelosSalud

Callejón Borda N°3 Col. Centro C.P. 62000
Teléfono (777) 312 62 31 / 314 33 36 ext. 222

**Calle Gómez Azcárate No. 205, Col. Lomas de la Selva
C.P. 62270, Cuernavaca, Morelos. Tel.: 777 102 25 56**

INFORME DE MONITOREO VOLCÁNICO Y SISMOLÓGICO


Fecha: 05/04/2024

Semanan°14

Coordinación de Vigilancia Epidemiológica

Fuente: Servicio Sismológico Nacional, UNAM. / Centro nacional de Prevención de Desastres (CENAPRED)-SEGOB, SENEAM-SCT y NOAA.

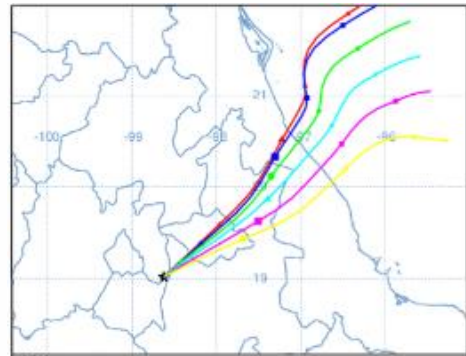
En las últimas 24 horas, mediante los sistemas de **monitoreo del volcán Popocatepetl**, se detectaron **88 exhalaciones**, acompañadas de vapor de agua, gases volcánicos y ligeras cantidades de ceniza. Además, se registraron **26 minutos de tremor** de muy baja amplitud. Durante la mañana y **al momento de este reporte se observa una emisión continua de vapor de agua y gases volcánicos, con dirección noroeste.**

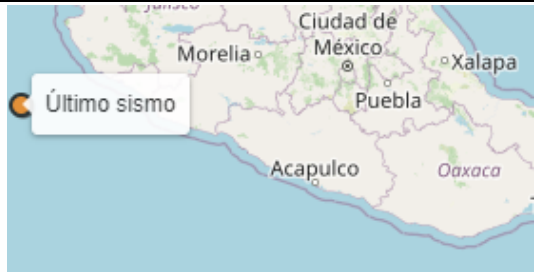
NIVEL DE ALERTA		AMARILLO-FASE 2	RECOMENDACIONES PARA LA FASE AMARILLO FASE 2
		<p>El volcán presenta incremento en su actividad, con explosiones esporádicas:</p> <ul style="list-style-type: none"> Pluma continúa de vapor de agua y gas. Caída de ceniza leves a moderadas en poblaciones cercanas. Lanzamiento de fragmentos incandescentes y posibilidad de flujos piroclásticos de corto alcance asociado a las explosiones. Crecimiento y destrucción de domos de lava. Flujos de lodo o escombros de corto alcance. 	<ol style="list-style-type: none"> Continuar con el radio de seguridad de 12 km, por lo que la permanencia en esa área no está permitida. Controlar el tránsito entre Santiago Xalitlintla y San Pedro Nexapa, vía Paso de Cortés. A las autoridades de Protección Civil, mantener sus procedimientos preventivos, de acuerdo con sus planes operativos. A la población se le recomienda eleva la atención a los avisos de las autoridades de su localidad y se exhorta a no acercarse al volcán, y mucho menos al cráter. Mantenerse fuera de cañadas ante posibles flujos de lodo, principalmente en temporada de lluvias.

PRONOSTICO DE CAIDA DE CENIZA

En caso de una exhalación de ceniza volcánica, el pronóstico de trayectoria hacia el **este-noreste** (simulando exhalación cada hora en las próximas 6 horas), a su paso por la zona oeste, centro-norte y noreste del estado de Puebla; zona suroeste, sur, sureste, centro, este y noreste del estado de Tlaxcala; zona centro y centro-norte del estado de Veracruz y Golfo de México, para las **primeras 12 horas de pronóstico** (de las 09:00 a las 21:00 hora local). Posteriormente, para las **últimas 12 horas de pronóstico** (de las 21:00 a las 09:00 hora local del día siguiente), las trayectorias continuarán sobre la zona centro del estado de Veracruz y el Golfo de México Dichas trayectorias pronostican la dirección principal de emisiones de la pluma de gas, vapor de agua y/o cenizas volcánicas, procedentes del Volcán Popocatepetl.

SIN PRONOSTICO DE CAIDA DE CENIZA PARA EL ESTADO



SISMOS	<p>Se registró sismo de magnitud de 4.2 grados Richter, a las 06:50:23 hrs con localización del epicentro a 238 km al suroeste de Cihuatlán, Jalisco.</p> <p>NO PERCIBIDO EN EL ESTADO DE MORELOS.</p>	
	<h3>REPORTE DE DAÑOS A LA POBLACION</h3>	
	<p>PROTECCIÓN CIVIL</p>	<p>Sin reporte de daños a la población ni a la infraestructura en salud.</p>



<http://ssm.gob.mx>



Servicios de Salud Morelos



@MorelosSalud

Callejón Borda N°3 Col. Centro C.P. 62000
Teléfono (777) 312 62 31 / 314 33 36 ext. 222

**Calle Gómez Azcárate No. 205, Col. Lomas de la Selva
C.P. 62270, Cuernavaca, Morelos. Tel.: 777 102 25 56**

INFORME DE MONITOREO DE TEMPERATURAS Y CALIDAD DEL AIRE

Fecha: 05/04/2024

Semana N°14

Coordinación de Vigilancia Epidemiológica

Fuente: Comisión Estatal de Agua (CEAGUA)

PRONOSTICO DE TEMPERATURAS POR MUNICIPIO						TEMPERATURAS MÁXIMAS Y MÍNIMAS, ULTIMAS 24 HRS	
Municipio	Min.	Max.	Municipio	Min.	Max.	Mínimas	Máximas
Amacuzac	16°	40°	Tepalcingo	17°	38°	Huitzilac 06° 25°	Tlaquiltenango 18° 42°
Cuautla	17°	36°	Ayala	17°	38°	Tetela del Volcán 13° 27°	Jojutla 18° 40°
Jiutepec	16°	36°	Huitzilac	06°	25°	Totolapan 14° 30°	Axochiapan 18° 38°
Temixco	16°	36°	Tepoztlán	15°	36°	Ocuituco 15° 30°	Zacatepec 19° 40°
Tlaltizapán	15°	38°	Zacualpan	14°	33°		
Axochiapan	18°	38°	Tlalquiltenango	18°	42°		
Cuernavaca	15°	36°	Puente de Ixtla	17°	40°		
Jojutla	18°	40°					



CALIDAD DEL AIRE

ÍNDICE AIRE Y SALUD	NIVEL DE RIESGO ASOCIADO	RECOMENDACIONES	
		GRUPOS SENSIBLES	PARA TODA LA POBLACIÓN
<p>Estación de Monitoreo Cuernavaca Centro, Morelos</p> <p>25 Bueno Updated on Saturday 7:00 Temp.: 18°C</p> <p>Current Past 48 hours data</p> <p>PM2.5 AQI 25 Min 17 Max 63</p> <p>PM10 AQI 18 Min 10 Max 42</p>	<p>Bajo</p> <p>Se considera que el riesgo es mínimo.</p>	<p>Disfruta las actividades al aire libre.</p>	



<http://ssm.gob.mx>



Servicios de Salud Morelos



@MorelosSalud

Callejón Borda N°3 Col. Centro C.P. 62000
Teléfono (777) 312 62 31 / 314 33 36 ext. 222

Calle Gómez Azcárate No. 205, Col. Lomas de la Selva
C.P. 62270, Cuernavaca, Morelos. Tel.: 777 102 25 56

INFORME DE MONITOREO EPIDEMIOLÓGICO

Fecha: 05/04/2024

Semanan°14

Coordinación de Vigilancia Epidemiológica

Fuente: Jurisdicciones Sanitarias del estado de Morelos.

JURISDICCION SANITARIA I:

- AL MOMENTO DE ESTE REPORTE LA UIES ESTATAL NO HA RECIBIDO INFORME DE EVENTOS EXTRAORDINARIOS DE NOTIFICACION INMEDIATA POR PARTE DE LA JURISDICCION SANITARIA.
- AL MOMENTO DE ESTE REPORTE NO SE HAN IDENTIFICADO CASOS DE TEMPERATURAS NATURALES EXTREMAS NOTIFICADAS POR LAS UNIDADES MEDICAS NI JURISDICCIONES SANITARIAS.

JURISDICCION SANITARIA II:

- AL MOMENTO DE ESTE REPORTE LA UIES ESTATAL NO HA RECIBIDO INFORME DE EVENTOS EXTRAORDINARIOS DE NOTIFICACION INMEDIATA POR PARTE DE LA JURISDICCION SANITARIA.
- AL MOMENTO DE ESTE REPORTE NO SE HAN IDENTIFICADO CASOS DE TEMPERATURAS NATURALES EXTREMAS NOTIFICADAS POR LAS UNIDADES MEDICAS NI JURISDICCIONES SANITARIAS.

JURISDICCION SANITARIA III:

- AL MOMENTO DE ESTE REPORTE LA UIES ESTATAL NO HA RECIBIDO INFORME DE EVENTOS EXTRAORDINARIOS DE NOTIFICACION INMEDIATA POR PARTE DE LA JURISDICCION SANITARIA.
- AL MOMENTO DE ESTE REPORTE NO SE HAN IDENTIFICADO CASOS DE TEMPERATURAS NATURALES



<http://ssm.gob.mx>



Servicios de Salud Morelos



@MorelosSalud

Callejón Borda N°3 Col. Centro C.P. 62000
Teléfono (777) 312 62 31 / 314 33 36 ext. 222

Calle Gómez Azcárate No. 205, Col. Lomas de la Selva
C.P. 62270, Cuernavaca, Morelos. Tel.: 777 102 25 56